

FÖRSLAG TILL ÄNDRING OCH UTVIDGNING AV BYGGNADSPLAN FÖR DEL AV SALEBODA







I FRIDLEVSTAD KOMMUN




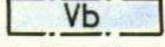

KARLSKRONA DEN 29 MAJ 1967



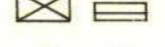






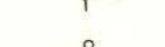

MARCKOS STADSPLANEBYRÅ AB

TORSTEN MARCKO
TORSTEN MARCKO
ARKITEKT SAR

BETECKNINGAR

-  Linje belägen fem meter utanför det område förslaget avser
-  Gällande områdes- och bestämmelsegräns
-  Gällande områdes- och bestämmelsegräns avsedd att utgå
-  Väg- byggnadsmarks- och annan områdesgräns
-  Bestämmelsegräns
-  Illustrationslinjer ej avsedda att fastställas

-  Allmän plats; väg eller park
-  Område för bostadsändamål, friliggande hus
-  " " " " " " radhus
-  Vattenområde
-  Mark som icke får bebyggas

-  Fastighetsgräns
-  Väg
-  Huvudbyggnad resp. uthus
-  Staket
-  Stenmur
-  Häck
-  Nivåkurvor
-  Fastighetsregisterbeteckning
-  Brunn
-  Punkt i rutnät
-  Polygonpunkt

Detta planförslag har den 14 november 1967 fastställts av länsstyrelsen i Blekinge län. Karlskrona i landskansliet som ovan.

På tjänstens vägnar:

K Thorell

Beslutet har (jämlikt 150 § tredje stycket byggnadslagen) vunnit laga kraft. Karlskrona i landskansliet. Dnr IIIIG 2.23.67

På tjänstens vägnar:

K Thorell

Kopians likhet med originalet betygas.

F 21
1967

Antaget av kommunalfullmäktige i Fridlevstad kommun den 26 juni 1967, betygar i tjänsten:

Gunnar Sellberg
Gunnar Sellberg
Kontorschef

SKALA 1:2000

